
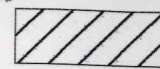



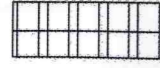





















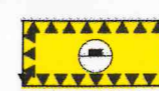








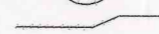





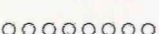



Zeichenerklärung

-  Gemeindegrenze
-  Wohnbauflächen
-  Allgemeine Wohngebiete
-  Gemischte Bauflächen
-  Dorfgebiet
-  Gewerbliche Bauflächen
-  Gewerbegebiete
-  Gewerbegebiete mit emissionsbezogenen Nutzungsbeschränkungen
-  Sondergebiete
-  Bauliche Anlagen und Einrichtungen für den Gemeinbedarf
-  Verwaltungsgebäude
-  Kindergarten
-  Kirche
-  Feuerwehr
-  Überörtliche oder örtliche Hauptverkehrsstraßen
-  Klassifizierte Straßen
-  Ortsdurchfahrtsgrenze mit anbaufreier Strecke
-  Schallschutz, Beurteilungspegel nach DIN 18005
-  Parkplatz
-  Flächen oder Grundstücke für Versorgungsanlagen oder für die Beseitigung von Abwasser oder festen Abfallstoffen
-  Umformerstation
-  Grünflächen
-  Dauerkleingärten
-  Friedhof
-  Sportplatz
-  Spielplatz

 10 m breite

-  Wasserflächen
-  Flächen für Aufschüttungen, Erdaushubdeponie, Kompost- und Grünabfallager
-  Flächen für die Landwirtschaft
-  Flächen für die Forstwirtschaft
-  Flächen für die Aufforstung
-  Umgrenzung der Flächen die dem Natur- oder Landschaftschutz unterliegen
-  Naturpark
-  Naturdenkmal
-  Umgrenzung der Flächen mit wasserrechtlichen Festsetzungen
-  Überschwemmungsgebiet
-  Flächen für Bahnanlagen
-  Mit Geh-, Fahr- und leitungsrechten zu belastende Flächen; Abstandsflächen für Bauverbot oder Baubeschränkungen
-  20-KV-Freileitung; beidseitiger Leitungsausübungsbereich 10m
20-KV-Kabel; beidseitiger Leitungsausübungsbereich 1m
-  Abgrenzung unterschiedlicher Nutzungen
-  Einzelbäume zu erhalten
-  Hecken, Feldgehölze zu erhalten
-  Eingrünung erforderlich
-  Bodendenkmal "Satlperg" Fundstellen-Nr.: 5921/083
- 4.5** Numerierung der Änderungen analog dem Erläuterungsbericht

Der Gemeinderat hat in der Sitzung vom 17.02.97 die 1. Änderung des Flächennutzungsplans beschlossen. Der Änderungsbeschluss wurde am 27.02.97 ortsüblich bekanntgemacht. Der Entwurf des Flächennutzungsplans in der Fassung vom Oktober 1999 wurde mit dem Erläuterungsbericht gemäß § 3 (2) BauGB vom 13.12.1999 bis 13.01.2000 öffentlich ausgelegt. Die Gemeinde Blankenbach hat mit Beschluss vom 29.02.2000 die Flächennutzungsplanänderung gem. § 5 BauGB in der Fassung vom Oktober 1999 festgestellt. Gemeinde Blankenbach, den 06.03.2000

Bürgermeister 

Das Landratsamt hat den Flächennutzungsplan mit Bescheid vom 05.06.00 gemäß § 6 BauGB genehmigt. 1.7.00