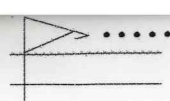









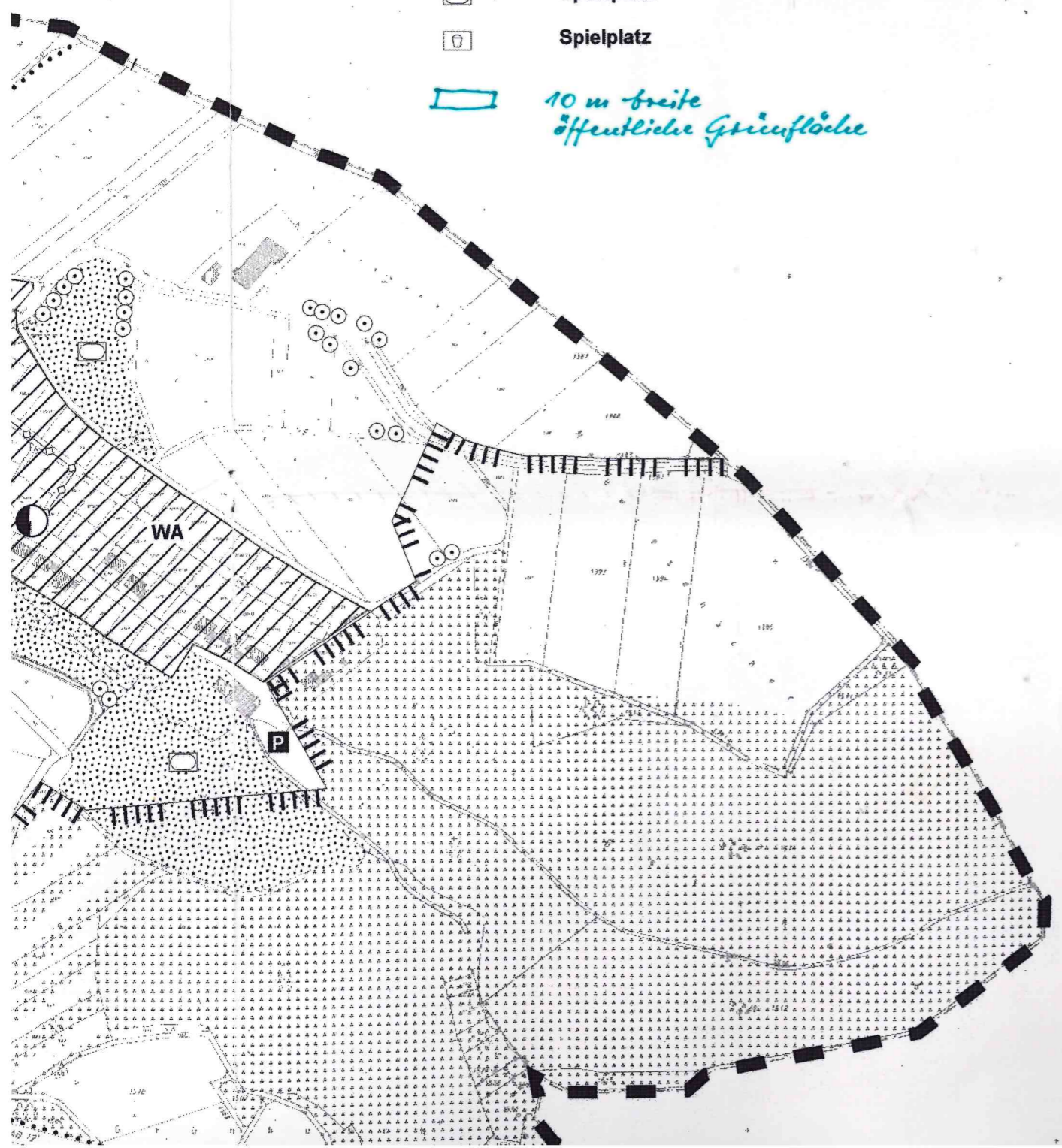




-  Ortsdurchfahrtsgrenze mit anbaufreier Strecke
-  65,1/56,4 dB Schallschutz, Beurteilungspegel nach DIN 18005
-  Parkplatz
-  Flächen oder Grundstücke für Versorgungsanlagen oder für die Beseitigung von Abwasser oder festen Abfallstoffen
-  Umformerstation
-  Grünflächen
-  Dauerkleingärten
-  Friedhof
-  Sportplatz
-  Spielplatz

 10 m breite öffentliche Grünfläche




-  Eingrünung erforderlich
-  Bodendenkmal "Satlberg" Fundstellen-Nr.: 5921/083
- 4.5** Numerierung der Änderungen analog dem Erläuterungsbericht

Der Gemeinderat hat in der Sitzung vom *17.02.97* die 1. Änderung des Flächennutzungsplans beschlossen. Der Änderungsbeschuß wurde am *27.02.97* ortsüblich bekanntgemacht. Der Entwurf des Flächennutzungsplans in der Fassung vom *Oktober 1999* wurde mit dem Erläuterungsbericht gemäß § 3 (2) BauGB vom *13.12.1999* bis *13.01.2000* öffentlich ausgelegt. Die Gemeinde Blankenbach hat mit Beschluß vom 29.02.2000 die Flächennutzungsplanänderung gem. § 5 BauGB in der Fassung vom Oktober 1999 festgestellt. Gemeinde Blankenbach, den *06.03.2000*


Bürgermeister 

Das Landratsamt hat den Flächennutzungsplan mit Bescheid vom *05.06.00* gemäß § 6 BauGB genehmigt. In d. F. v. *26.07.00*

Aschaffenburg, den *27.07.00*

Unterschrift 

Die Genehmigung des Flächennutzungsplans wurde am *10.08.2000* gemäß § 6 BauGB ortsüblich bekanntgemacht. Der Flächennutzungsplan mit Erläuterungsbericht wird seit diesem Tag zu den üblichen Dienststunden in *zur Einsicht* bereitgehalten und über dessen Inhalt auf Verlangen Auskunft gegeben. Der Flächennutzungsplan ist damit wirksam. Auf die Rechtsfolgen des § 214 BauGB ist hingewiesen worden

FLÄCHENNUTZUNGSPLAN

der Gemeinde

BLANKENBACH

Landkreis Aschaffenburg