

# Gemeinde Blankenbach






## Landkreis Aschaffenburg



**Lageplan Maßstab 1:1000**  
**zur Satzung über die Grenzen für den im**  
**Zusammenhang bebauten Ortsteil**



### Zeichenerklärung:

-  Geltungsbereich
-  Baugrenze
-  Grünordnung – Bestand
-  A+E Fläche
-  Ausgleichs- und Ersatzflächen

Der Gemeinderat Blankenbach hat in der Sitzung vom 02.05.2011 den Erlass einer Einbeziehungssatzung beschlossen.

Blankenbach, den 15.03.2012

Matthias Müller, 1. Bürgermeister

Der Entwurf der Einbeziehungssatzung i. d. F. vom 10.06.2011 bestehend aus dem Lageplan, dem Textteil und der Begründung hierzu, hat während der Zeit vom 08.08.2011 bis einschließlich 09.09.2011, sowie in der ergänzten Fassung vom 12.12.2011 während der Zeit vom 09.01.2012 bis einschließlich 23.01.2012 öffentlich ausgelegen.

Blankenbach, den 15.03.2012

Matthias Müller, 1. Bürgermeister

Der Entwurf der Einbeziehungssatzung in der Fassung vom 12.12.2011 bestehend aus dem Textteil und dem Lageplan nebst Begründung wurde in der Sitzung am 05.03.2012 als Satzung gemäß § 34 Abs. 4 BauGB beschlossen.

Blankenbach, den 15.03.2012

Matthias Müller, 1. Bürgermeister

Die Erteilung der Genehmigung gem. § 10 BauGB wurde im Mitteilungsblatt der Verwaltungsgemeinschaft Schöllkrippen Nr. 6 am 22.03.2012 ortsüblich bekannt gemacht. Die Einbeziehungssatzung mit Begründung wird seit diesem Tag zu den üblichen Dienststunden zu jedermanns Einsicht bereitgehalten und über dessen Inhalt auf Verlangen Auskunft gegeben. Die Einbeziehungssatzung tritt mit Bekanntmachung in Kraft.

Blankenbach, den 23.03.2012

Matthias Müller, 1. Bürgermeister

Ausgearbeitet:

VG Schöllkrippen, 10.06.2011/ergänzt: 12.12.2011

